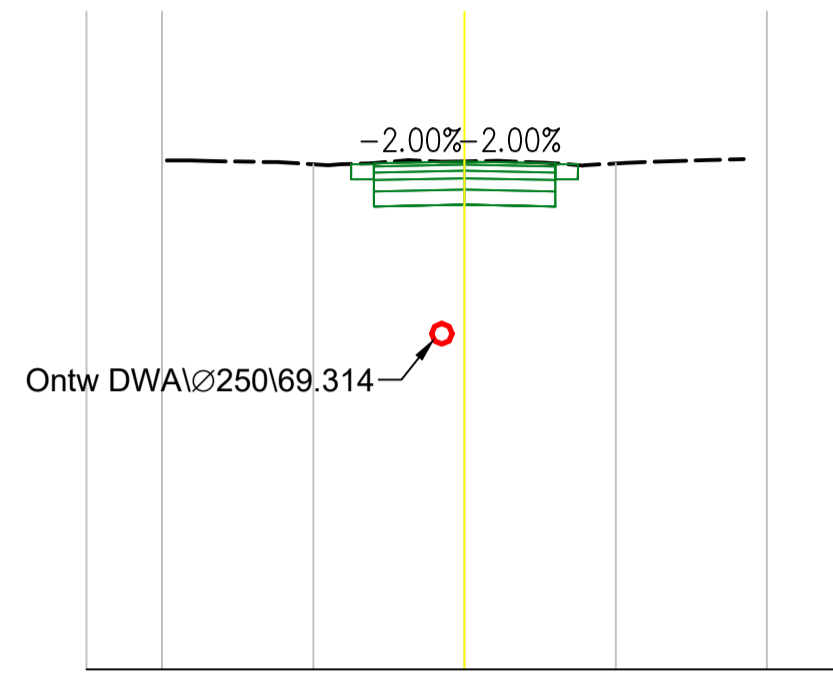
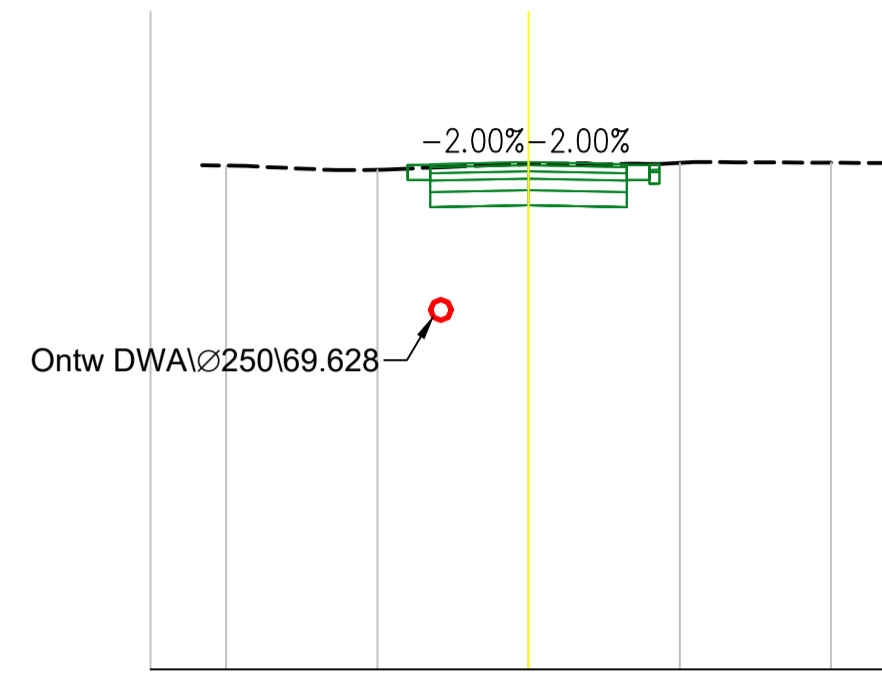


DP nr 1
Vergelijkingsvlak
65.00 m T.A.W.



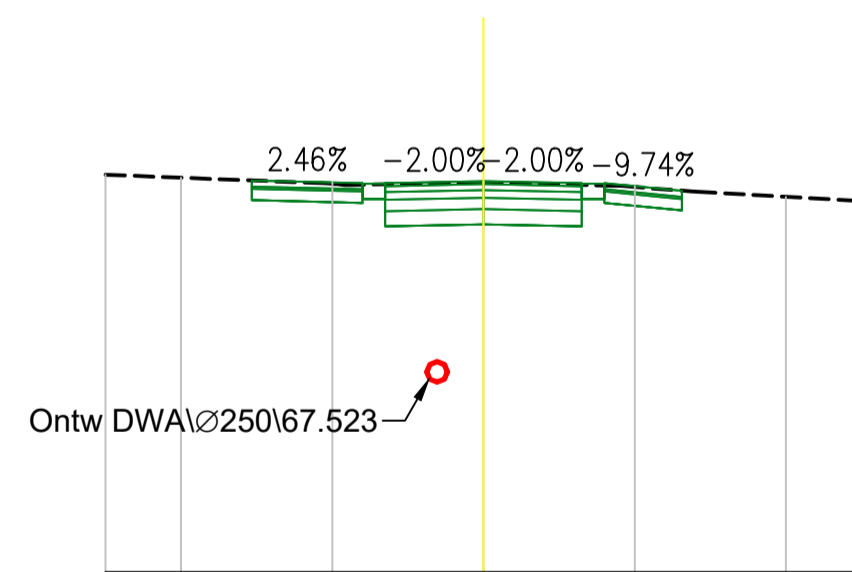
Best. Hoogte	71.73	71.71	71.68	71.73	71.72	71.70	71.70	71.74	71.75
Ontw. hoogte	71.69	71.69	71.69	71.71	71.72	71.66	71.70	71.74	71.75
Tussenafstand	0.30	1.20	1.20	0.30					

DP nr 2
Vergelijkingsvlak
65.00 m T.A.W.



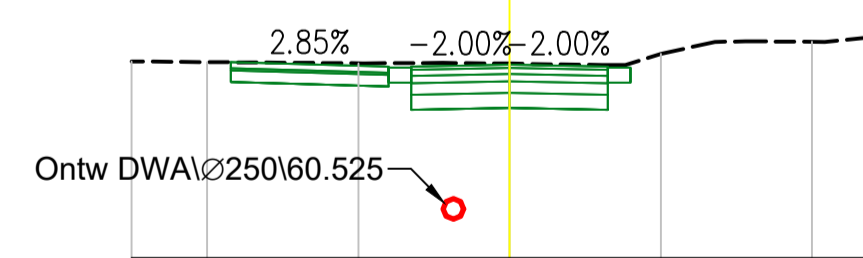
Best. Hoogte	71.67	71.66	71.60	71.61	71.64	71.68	71.69	71.71	71.69
Ontw. hoogte	71.67	71.66	71.60	71.61	71.64	71.68	71.69	71.71	71.69
Tussenafstand	0.28	1.28	1.28	0.28					

DP nr 3
Vergelijkingsvlak
65.00 m T.A.W.



Best. Hoogte	70.25	70.18	70.13	70.14	70.15	70.11	70.03	69.91
Ontw. hoogte	70.13	70.14	70.14	70.17	70.15	70.11	70.04	69.91
Tussenafstand	1.46	0.30	1.30	1.30	0.30	1.02		

DP nr 4
Vergelijkingsvlak
60.00 m T.A.W.



Best. Hoogte	62.60	62.59	62.59	62.58	62.57	62.55	62.55	62.70	62.86	62.87	62.86	62.94
Ontw. hoogte	62.59	62.59	62.59	62.58	62.57	62.55	62.55	62.70	62.86	62.87	62.86	62.94
Tussenafstand	2.09	0.30	1.30	1.30	0.30							

Provincie: **VLAAMS-BRABANT**
 Stad/Gemeente: **WEMMEL**

Projectnaam: **Riolerings- En Wegeniswerken Molenweg**
 Projectnummer: **204003**
 Titel: **Dwarsprofielen**
 DP 1 tem DP 4

204003_6_09.01.03_DP

NO	PLANNING	PLANNING	PLANNING
C	21/08/2023	Aanbestedingsdossier	KVG
B	23/05/2023	Aanpassing RWA-riolering o.b.v. opmerkingen AC dd. 14/02/2023	GHU
A	07/09/2021	Aanpassing riolering o.b.v. opmerkingen Farys 20 augustus 2021	RDC
-	17/08/2021	Voorontwerp	RDC
	DATUM	HISTORIEK	TEKENAAR

Antwerpsesteenweg 45
2830 Willebroek
Tel.: 03 216 71 52
www.sbilt.be

Schaal:	1/100	Plan opp.:	0.50m ²
Fase:	6	Plan formaat:	840x594
		204003_0_0_0.dwg	Aantal plannen 28