Schalen:
Lengte: 1/500
Hoogte: 1/100

Molenweg deel 2

VERGELIJKINGSVLAK
61.00m T.A.W.

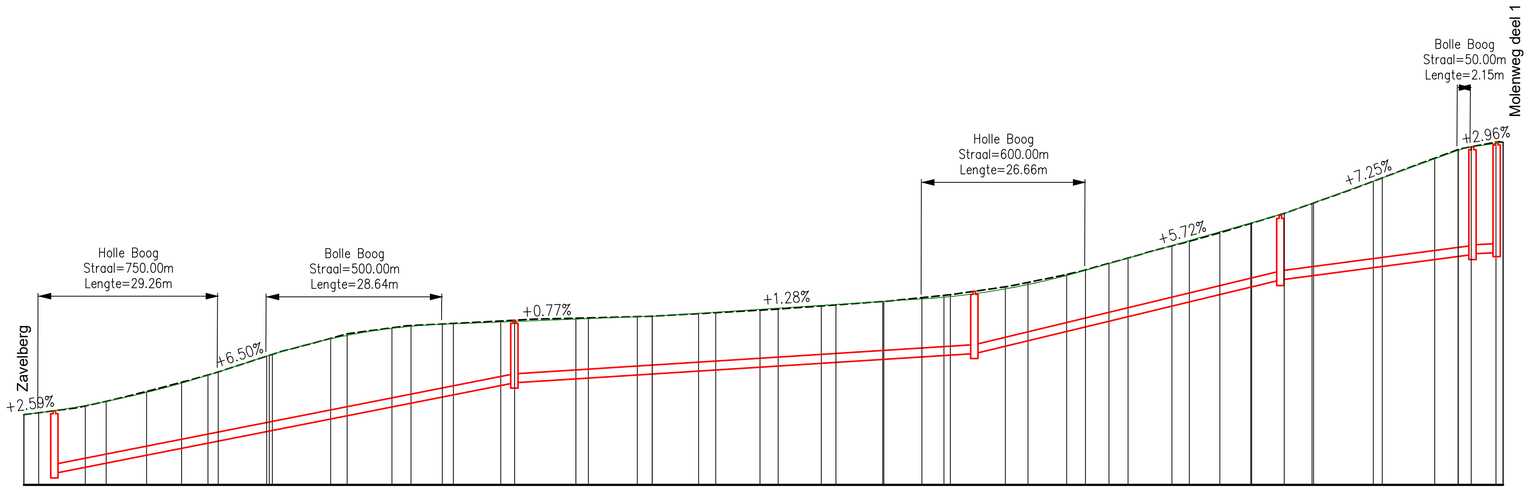

Profielnummer		9			10			11			
Tussenafstand			95 m			88 m					
Best. hoogte as-weg		63.51 63.72 64.04 64.35 64.62 65.26 65.57 65.93 66.17 66.28 66.35 66.40 66.44 66.50 66.56 66.62 66.72 66.87 66.98 67.06 67.14 67.20 67.34 67.42 67.60 67.62 67.63 68.04 68.22 68.36 68.52 68.78 68.90 69.22 69.53 69.82 70.19 70.59 71.01 71.42 71.93 72.18									
Ontworpen weghoogten		63.29 63.35 63.88 64.68 65.20 65.92 66.24 66.50 66.88 67.06 67.38 67.53 68.00 69.25 69.85 71.91 72.17									
Ontw DWA	Tussenafstand + PutNr	D20	75.04m	D21	74.99m	D22	49.98m	D23	31.35m	D24	1.35m D25
	∅ en helling		∅250\39‰		∅250\13‰		∅250\48‰		∅250\27‰		∅250\6‰
	Bodemhoogte	61.40		64.35	64.35	65.30	65.30	67.70	67.70	68.53	68.53 68.55
	Max. Hydr. Peil										
	Legkarakteristieken										

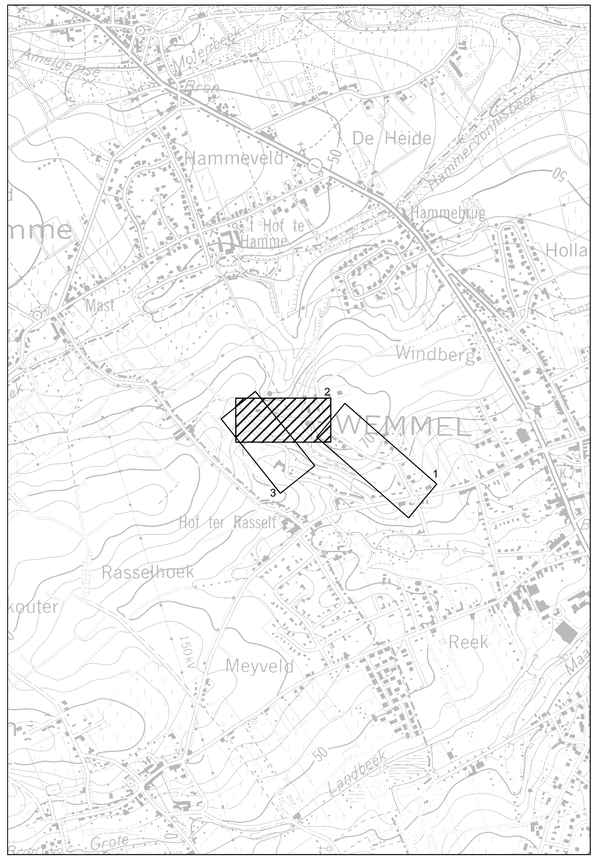

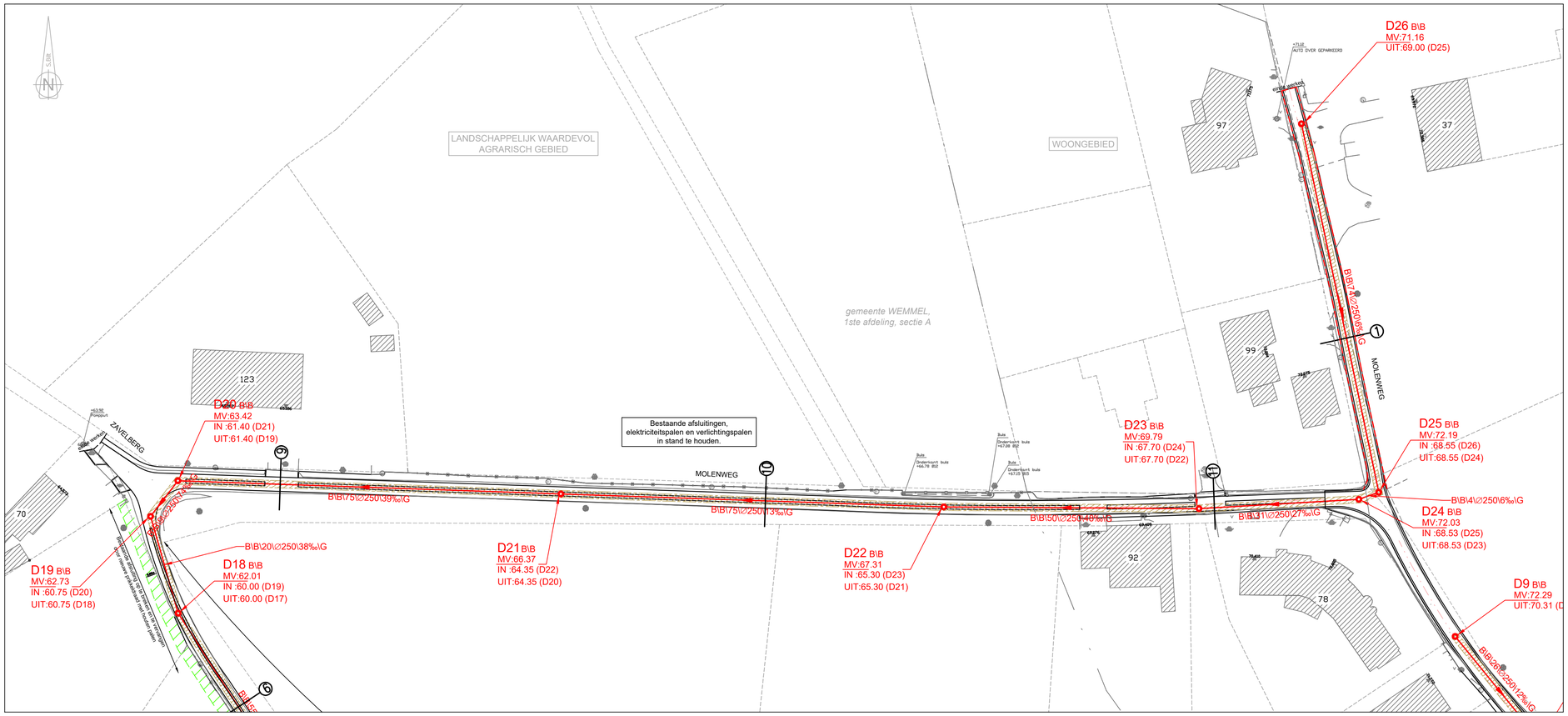

BOUWHEER

Provincie: VLAAMS-BRABANT

Stad/Gemeente: WEMMEL

FARYS

PROJECT

Projectnaam: Riolerings- En Wegeniswerken Molenweg

Projectnummer: 204003

Titel: **Ontwerpplannen rioleringswerken**

Molenweg - Deel 2

BOUWHEER

FARYS

PLANNUMMER

204003_6_07.02.03_RIO

REDACTIE

MEDEWERKERS

wemmel

STUDIEBUREAU

S.BILT

C	21/08/2023	Aanbestedingsdossier	KVG
B	23/05/2023	Aanpassing RWA-riolering o.b.v. opmerkingen AC dd. 14/02/2023	GHU
A	07/09/2021	Aanpassing riolering o.b.v opmerkingen Farys 20 augustus 2021	RDC
-	17/08/2021	Voorontwerp	RDC
	DATUM	HISTORIEK	TEKENAAR

CONTACTGEGEVENS

Antwerpsesteenweg 45
2830 Willebroek
Tel.: 03 216 71 52
www.sbilt.be

PLANGEGEVENS

Schaal:	1/500	Plan opp.:	0.50m²
		Plan formaat:	840x594
Fase:	6	204003_0_0_0.dwg	
		Aantal plannen	28