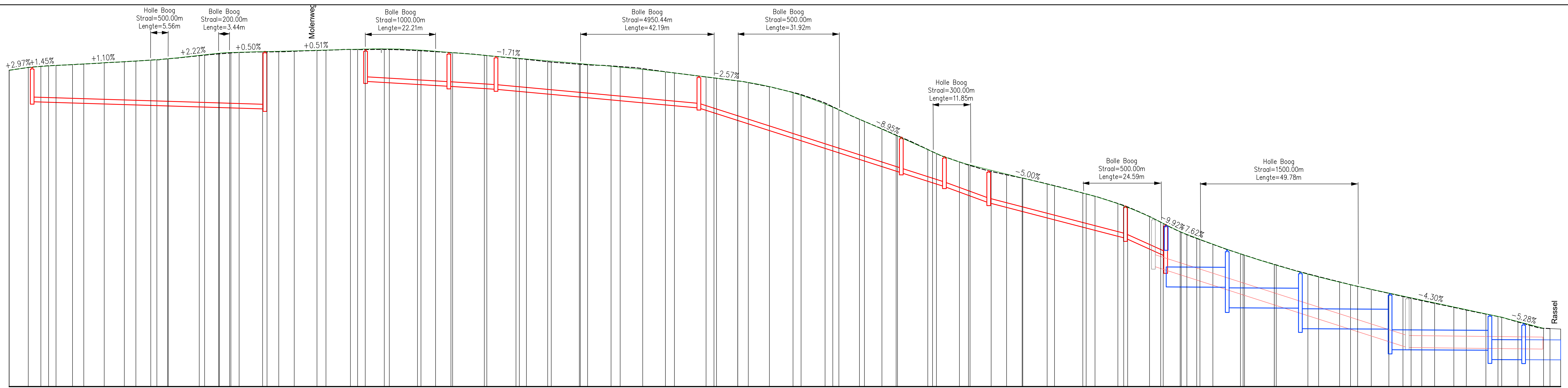
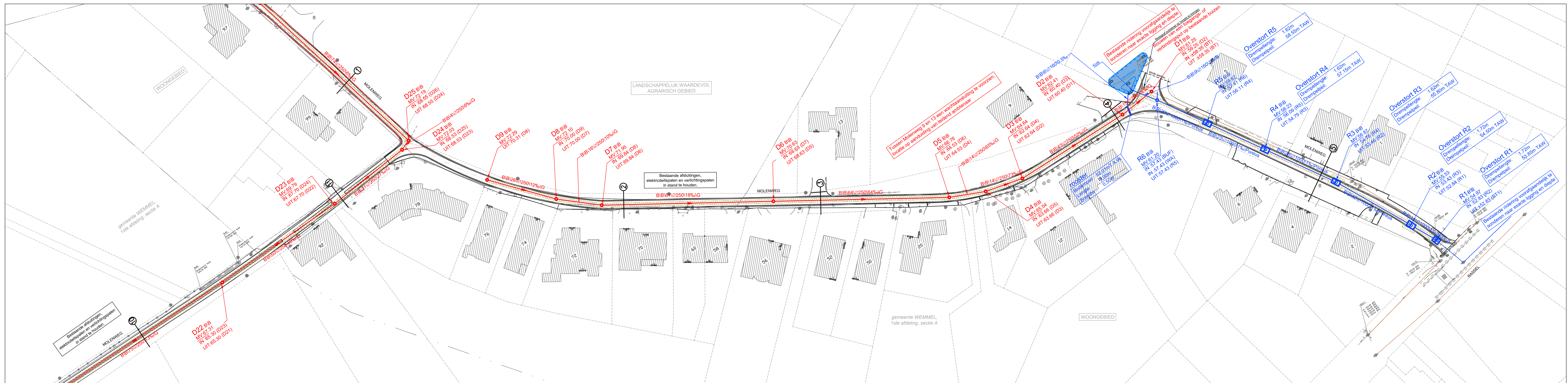
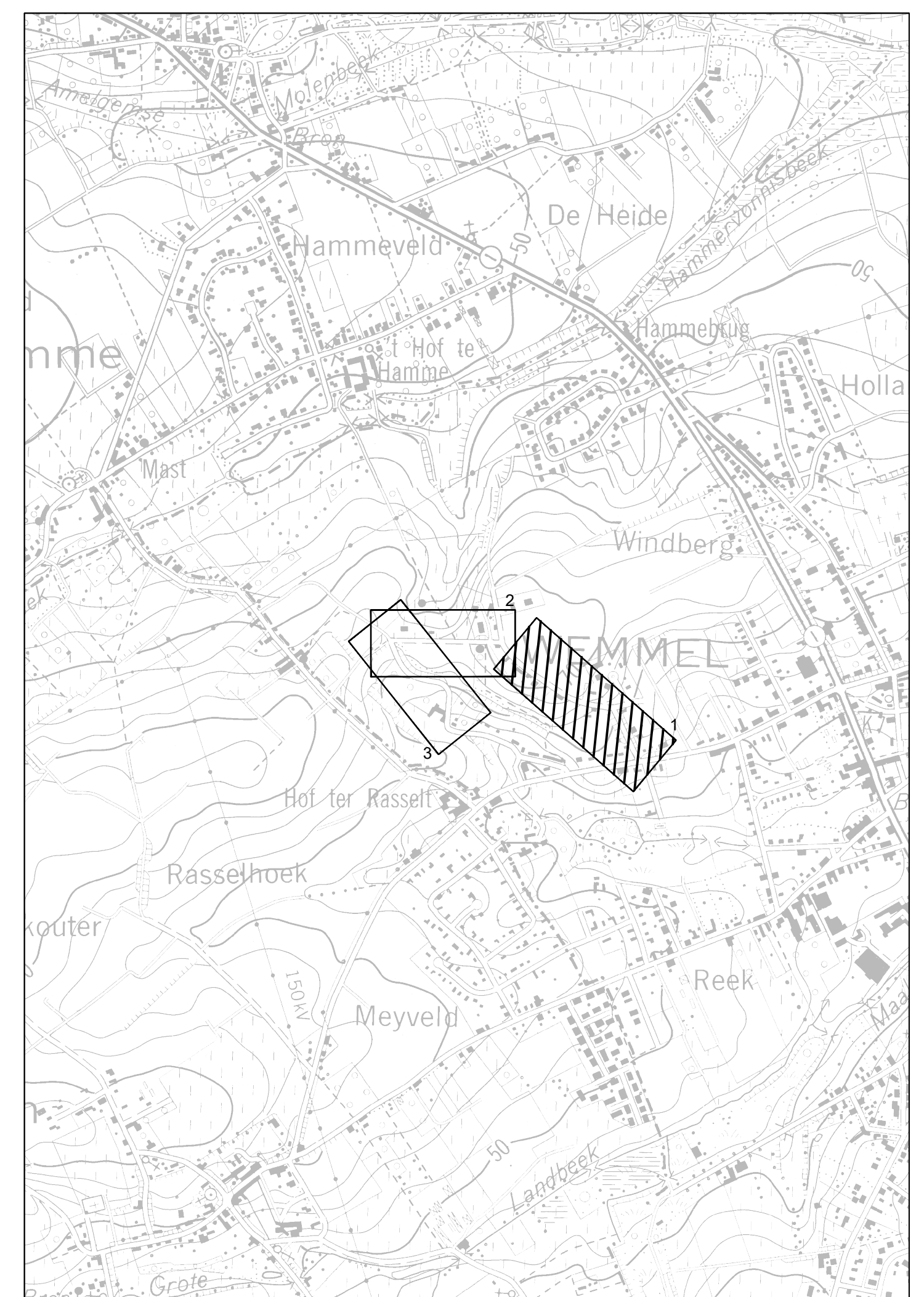


Schalen:
Lengte: 1/500
Hoogte: 1/100

Molenweg deel 1
VERGELIJKINGSVLAK
51.00m T.A.W.



Profilnummer	Tussenafstand	Best. hoogte as-weg	Ontworpen weghoogten	Putnummer	Ø en helling	Bodemhoogte	Tussenafstand + PutNr	Ø en helling	Bodemhoogte	Max. Hydr. Peil	Legkarakteristieken	Tussenafstand + PutNr	Ø en helling	Bodemhoogte	Max. Hydr. Peil	Legkarakteristieken
	113 m															
	777 m															
	113 m															



Provincie: VLAAMS-BRABANT
 Stad/Gemeente: WEMMEL

Projectnaam: Riolerings- En Wegenwerken Molenweg
 Projectnummer: 204003
 Titel: Ontwerplannen rioleringswerken
 Molenweg - Deel 1

204003_6_07.01.03_RIO

C	21/06/2023	Aanbestedingsproces	KVG
B	23/06/2023	Aanpassing RMA-rieking o.v.v. openwerken AC 65 14/02/2023	GHU
A	07/06/2021	Aanpassing rieking o.v.v. openwerken Farys 20 augustus 2021	RDC
-	17/06/2021	Voorontwerp	RDC
DATA		WBTOWER	TEKENAAR

Schaal: 1/500
 Plan opp.: 1.01m²
 Plan formaat: 1365x742.5

Fase: 6
 204003_0_0_0.dwg
 Aantal plannen: 28