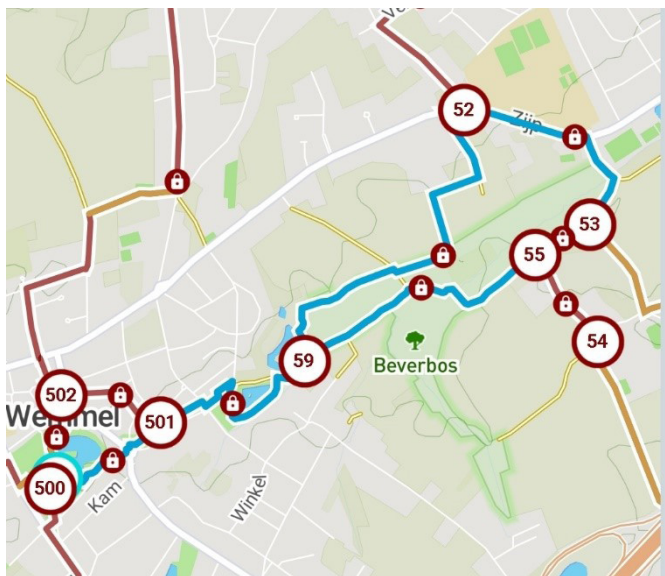


# Wandelingen in Wemmel

Verken onze gemeente en de buurgemeenten **te voet of met de mountainbike**. Via de website [www.wandelknooppunt.be](http://www.wandelknooppunt.be) of de bijhorende app kan je gemakkelijk ook zelf een route uitstippelen.

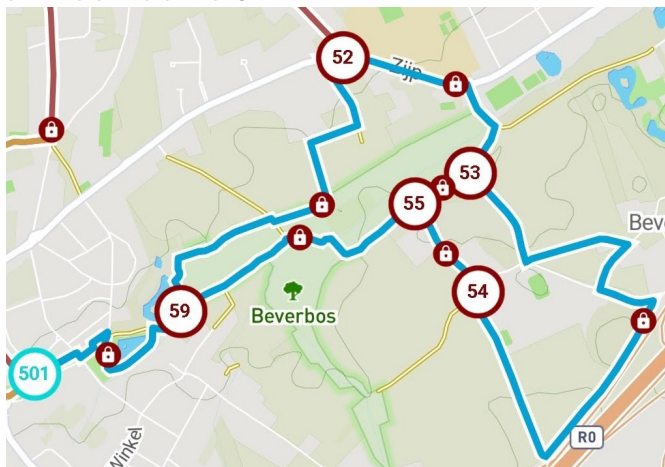
## Route 1: Beverbos - 5,6 km

**Start en aankomst:** Voor het gemeentehuis  
**Te volgen knooppunten:** 500 - 501 - 59 - 52 - 53 - 55 - 59 - 501 - 500



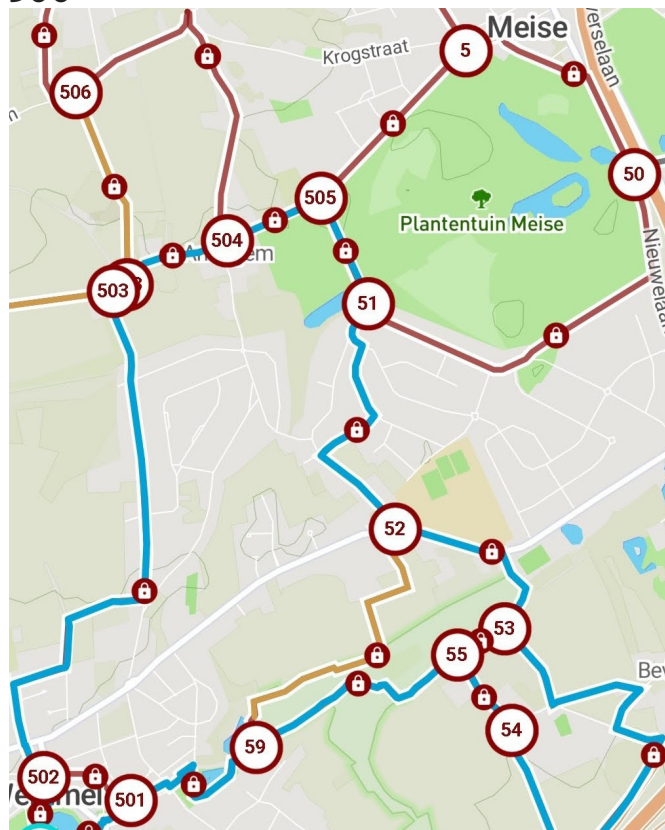
## Route 2: Hof te Bever - 7,1 km

**Start en aankomst:** In het parkje tussen de markt en het administratief centrum  
**Te volgen knooppunten:** 501 - 59 - 52 - 53 - 54 - 55 - 59 - 501



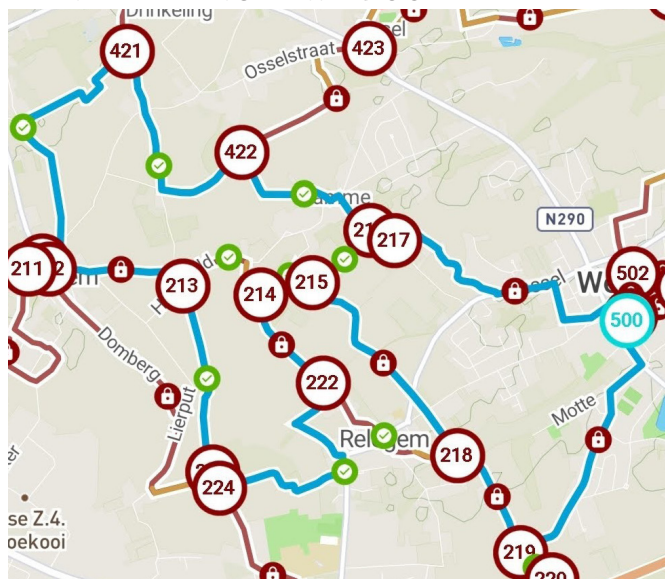
## Route 3: Amelgem - 10,4 km

**Start en aankomst:** Voor het gemeentehuis  
**Te volgen knooppunten:** 500 - 501 - 59 - 55 - 54 - 53 - 52 - 51 - 505 - 504 - 503 - 502 - 500



## Route 4: Obberg - 16,2 km

**Start en aankomst:** Voor het gemeentehuis  
**Te volgen knooppunten:** 500 - 219 - 218 - 215 - 214 - 222 - 224 - 223 - 213 - 212 - 212 - 421 - 422 - 216 - 217 - 500





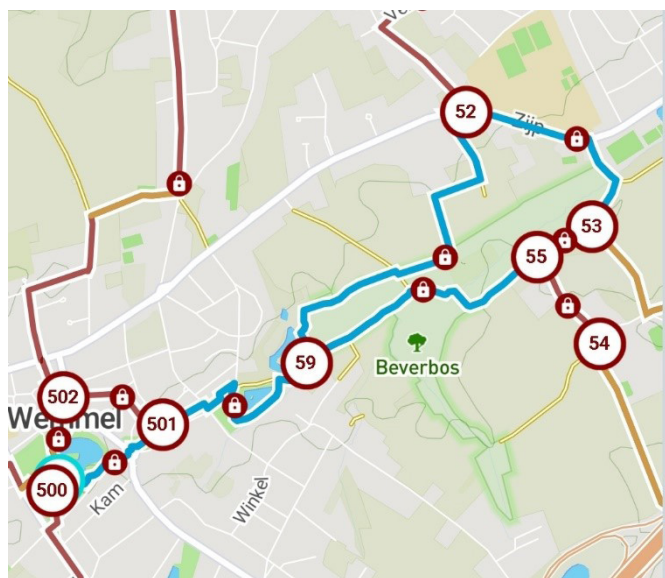
# Promenades à Wemmel

Explorez notre commune et les communes voisines à pied ou en VTT. Via le site web [www.wandelknooppunt.be](http://www.wandelknooppunt.be) ou l'application, vous pouvez facilement planifier votre propre itinéraire.

## Route 1: Beverbos - 5,6 km

Départ et arrivée: Devant le château

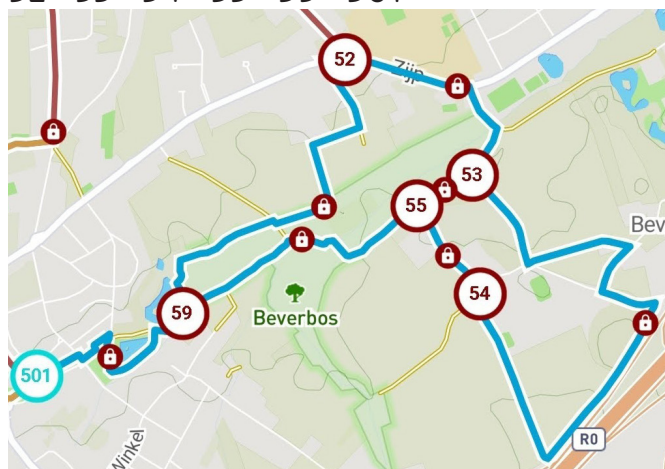
Points-nœuds de randonnées: 500 - 501 - 59 - 52 - 53 - 55 - 59 - 501 - 500



## Route 2: "Hof te Bever" - 7,1 km

Départ et arrivée: Dans le parc entre Markt et le centre administratif

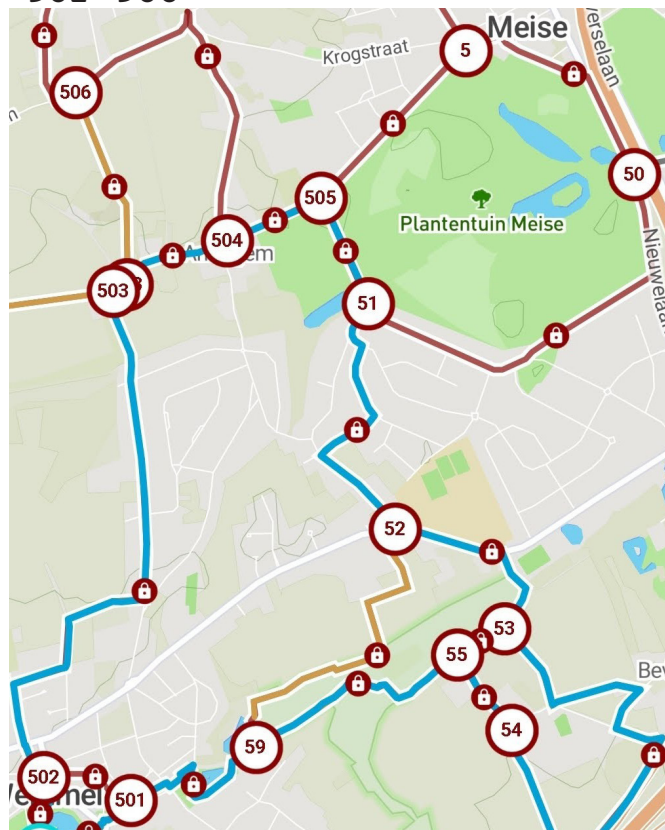
Points-nœuds de randonnées: 501 - 59 - 52 - 53 - 54 - 55 - 59 - 501



## Route 3: Amelgem - 10,4 km

Départ et arrivée: Devant le château

Points-nœuds de randonnées: 500 - 501 - 59 - 55 - 54 - 53 - 52 - 51 - 505 - 504 - 503 - 502 - 500



## Route 4: Obberg - 16,2 km

Départ et arrivée: Devant le château

Points-nœuds de randonnées: 500 - 219 - 218 - 215 - 214 - 222 - 224 - 223 - 213 - 212 - 212 - 421 - 422 - 216 - 217 - 500

